

Městský úřad Čáslav
odbor hospodářství, investic a životního prostředí
Žižkovo náměstí 1, 286 01 Čáslav

Městský úřad ŽLEBY	
Kutná Hora	
Dat.: 18.11.2002	
C. j.: 1543/02	
Přílohy:	

Č.j.: ŽP 180/2002
Vyřizuje Petr Vobořil

V Čáslavi 15. listopadu 2002

Věc : Oprava chyby v psaní

V rozhodnutí ze 6. listopadu 2002 o vyhlášení skupiny památných stromů Lipová alej ve Žlebech došlo k chybě psaní v přehledu účastníků řízení.


Podle §47, odst.6) zákona č. 71/1967 (správní řád) ve znění pozdějších předpisů opravuji tuto chybu ve psaní:

účastníkem řízení není mimo dosavadního vlastníka dotčených pozemků Okresního úřadu v Kutné Hoře Obecní úřad, 285 61 Žleby 67, ale **Obec Žleby, 285 61 Žleby 67.**

ODBOR HOSPODÁŘSTVÍ,
INVESTIC A ŽIVOTNÍHO
PROSTŘEDÍ
Měst. úřadu v Čáslavi

Vedoucí odboru hospodářství,
investic a životního prostředí

Ing. Dana Chrenková


UZ. 

Doporučeně na doručení

Účastníci řízení

Okresní úřad v Kutné Hoře, Radnická 178, 284 22 Kutná Hora
Obec Žleby, 285 61 Žleby 67

Městský úřad Čáslav
odbor hospodářství, investic a životního prostředí
Žižkovo náměstí 1, 286 01 Čáslav



Č.j.: ŽP 180/2002
Vyřizuje Petr Vobořil

V Čáslavi 6. listopadu 2002

Věc : Vyhlášení ochrany skupiny památných stromů
podle ustanovení § 46, odst. 1, zákona č. 114/1992 Sb.
o ochraně přírody a krajiny

R O Z H O D N U T Í

Městský úřad Čáslav, jako pověřený obecní úřad a tím orgán ochrany přírody příslušný podle § 76 odst. 2, písm.d) zákona ČNR č. 114/1992 Sb., o ochraně přírody a krajiny podle § 46 odst. 1 tohoto zákona vyhláší stromy

Tilia cordata - Lípa srdčitá

katastrální území Žleby, parcely č.kat. 793/2, 903 a 909/10 dle KN
(cesta procházející alejí č.kat. 964)
oboustranná alej podél cesty od silnice ve Žlebech směrem k markovickému lomu

Vlastník pozemku
Okresní úřad v Kutné Hoře, Radnická 178, 284 22 Kutná Hora

za skupinu památných stromů
Lipová alej ve Žlebech.

Podmínky ochrany

Památné stromy je zakázáno poškozovat, ničit a rušit v jejich přirozeném vývoji. Jejich ošetřování musí být prováděno se souhlasem orgánu ochrany přírody, který ochraňuje památného stromu vyhlásil.

Ochranné pásmo

Ochranné pásmo skupiny památných stromů Lipová alej ve Žlebech je stanoveno v rozsahu parcel č.kat. 793/2, 903 a 909/10 dle KN, kde rostou, a do vzdálenosti 5 metrů od jejich hranic (toto ochranné pásmo zahrnuje i celou parcelu č.kat. 964 - cestu procházející alejí). V tomto pásmu není dovolena žádná pro památné stromy škodlivá činnost (§ 46, odst. 2 a 3 zákona č. 114/92 Sb.). Veškeré zásahy a opatření v ochranném pásmu památných stromů lze provádět jen se souhlasem orgánu ochrany přírody.


Odůvodnění

Pověřený obecní úřad na základě provedeného správního řízení rozhodl o vyhlášení ochrany památných stromů z těchto důvodů : jedná se o krásnou, zachovalou, životaschopnou a rozsáhlou alej, dominantu v okolní krajině. Pověřený obecní úřad v Čáslavi projednal záměr na vyhlášení ochrany uvedených stromů s účastníky řízení a seznámil je s podmínkami ochrany památných stromů a režimem jejich ochranného pásma.

Poučení o odvolání

Proti tomuto rozhodnutí se lze odvolat do 15 dnů ode dne jeho oznámení k referátu životního prostředí Okresního úřadu v Kutné Hoře podáním u Městského úřadu v Čáslavi.




Vedoucí odboru hospodářství,
investic a životního prostředí

Ing. Dana Chrenková

Účastníci řízení

Okresní úřad v Kutné Hoře, Radnická 178, 284 22 Kutná Hora
Obecní úřad, 285 61 Žleby 67

Na vědomí

Silnice Čáslav-holding, a.s., 285 21 Zbraslavice 331
Agentura ochrany přírody a krajiny ČR - ÚSOP, Kališnická 4, 130 00 Praha 3

Zakatovnou

Ve vrbinách

lípa a j. podst. ač

